



ROMÂNIA
JUDEȚUL NEAMȚ
COMUNA BORCA
CONSILIUL LOCAL

H O T Ă R Ă R E

privind însușirea de către Consiliul Local al Comunei Borca a inventarului unor bunuri care aparțin domeniului privat al Comunei Borca

CONSILIUL LOCAL AL COMUNEI BORCA, JUDEȚUL NEAMȚ;

Având în vedere:

– prevederile art. 87 alin. (5), art. 155 alin. (1) lit. d), alin. (5) lit. d), art. 354, art. 357 din Ordonanța de Urgență a Guvernului nr. 57/2019 privind Codul administrativ, cu modificările și completările ulterioare;

– referatul de aprobare nr. 6.321 din 29.06.2023 al Primarului Comunei Borca; raportul de specialitate nr. 6.322 din 29.06.2023, precum și rapoartele de avizare favorabile ale comisiilor de specialitate din cadrul Consiliului Local al Comunei Borca;

Ținând seama de prevederile Legii nr. 24/2000 privind normele de tehnică legislativă pentru elaborarea actelor normative, republicată, cu modificările și completările ulterioare;

În temeiul prevederilor art. 129 alin. (1), alin. (2) lit. c), art. 139 alin. (3) lit. g) din Ordonanța de Urgență a Guvernului nr. 57/2019 privind Codul administrativ, cu modificările și completările ulterioare;

H O T Ă R Ă Ș T E:

Art. 1. Se însușește de către Consiliul Local al Comunei Borca inventarul unor bunuri care aparțin domeniului privat al Comunei Borca, conform anexei care face parte integrantă din prezenta hotărâre și a planurilor de situație.

Art. 2. Cu ducerea la îndeplinire a prevederilor prezentei hotărâri se încredințează Primarul Comunei Borca, prin compartimentele de specialitate.

Art. 3. Prezenta hotărâre se comunică, prin intermediul secretarului general al comunei, în termenul prevăzut de lege, Instituției Prefectului – Județul Neamț, precum și altor autorități, instituții și persoane interesate și se va publica în Monitorul Oficial Local.


PRESEDINTE DE SEDINTA,
Consilier local, Tanasă Petrică



CONTRASEMNEAZĂ,
Secretar general,
Alecă Andrieș

Nr. 90..... din 30.06.2023

Prezenta hotărâre a fost adoptată astăzi cu un număr de 13 voturi „pentru”, — voturi „împotrivă” și — voturi „abținere”, din 13 consilieri locali prezenți și 15 consilieri locali în funcție.



Anexa la HCL Borca nr. ... din 30.06.2023


**LISTA INVENTAR
CURPINZÂND BUNURILE CARE ALCĂTUIESC DOMENIUL PRIVAT AL COMUNEI BORCA**

Nr. crt.	Codul de clasificare	Denumirea bunului	Elemente de identificare	Anul dobândirii	Valoarea de inventar	Situația juridică actuală
0.	1.	2.	3.	4.	5.	6.
1.	-	Teren 1 P (pășune împădurită) Extravilan U.A.T. Comuna BORCA, județul Neamț Punct Pârâul Câlței	S = 18.644 mp N - proprietăți particulare; E - Ocolul Silvic Borca și proprietăți particulare; S - proprietăți particulare; V - Ocolul Silvic Borca.	-	-	Domeniul privat Comuna BORCA
2.	-	Teren 1 P (pășune împădurită) Extravilan U.A.T. Comuna BORCA, județul Neamț Punct Puciosu	S = 15.222 mp N - proprietăți particulare; E - Ocolul Silvic Borca; S - Comuna Borca și proprietăți particulare; V - Comuna Borca.	-	-	Domeniul privat Comuna BORCA

3.	-	<p>Teren 1 P (pășune împădurită)</p> <p>Extravilan U.A.T. Comuna BORCA, județul Neamț Punct Puciosu</p>	<p>S = 6.884 mp N – Comuna Borca; E - Ocolul Silvic Borca; S – Comuna Borca și proprietăți particulare; V – proprietăți particulare.</p>	-	-	<p>Domeniul privat Comuna BORCA</p>
4.	-	<p>Teren 1 P (pășune împădurită)</p> <p>Extravilan U.A.T. Comuna BORCA, județul Neamț Punct Puciosu</p>	<p>S = 5.231 mp N – proprietăți particulare; E - Ocolul Silvic Borca; S – Comuna Borca și Ocolul Silvic Borca; V – Comuna Borca.</p>	-	-	<p>Domeniul privat Comuna BORCA</p>
5.	-	<p>Teren 1 P (pășune împădurită)</p> <p>Teren 2 P (pășune împădurită)</p> <p>Intravilan sat Pârâul Cârjei și extravilan U.A.T. Comuna BORCA, județul Neamț Teren 1 P</p>	<p>S = 9.464 mp, din care 7.019 mp în intravilan și 2.445 mp în extravilan N – proprietăți particulare; E - proprietăți particulare; S – zona de protecție a râului Bistrița și proprietăți particulare; V – zona de protecție a râului Bistrița.</p>	-	-	<p>Domeniul privat Comuna BORCA</p>
6.	-	Teren 1 P	S = 17.828 mp			Domeniul

	(pășune împădurită)	N - Comuna Borca; E - Ocolul Silvic Borca și proprietăți particulare; S - proprietăți particulare; V - Ocolul Silvic Borca și proprietăți particulare.	-	-	privat Comuna BORCA
	Extravilan U.A.T. Comuna BORCA, județul Neamț Punct Puciosu				

PRESEDINTE DE SEDINȚĂ, ANIA
 Consilior Local, Tapasă Petrică *



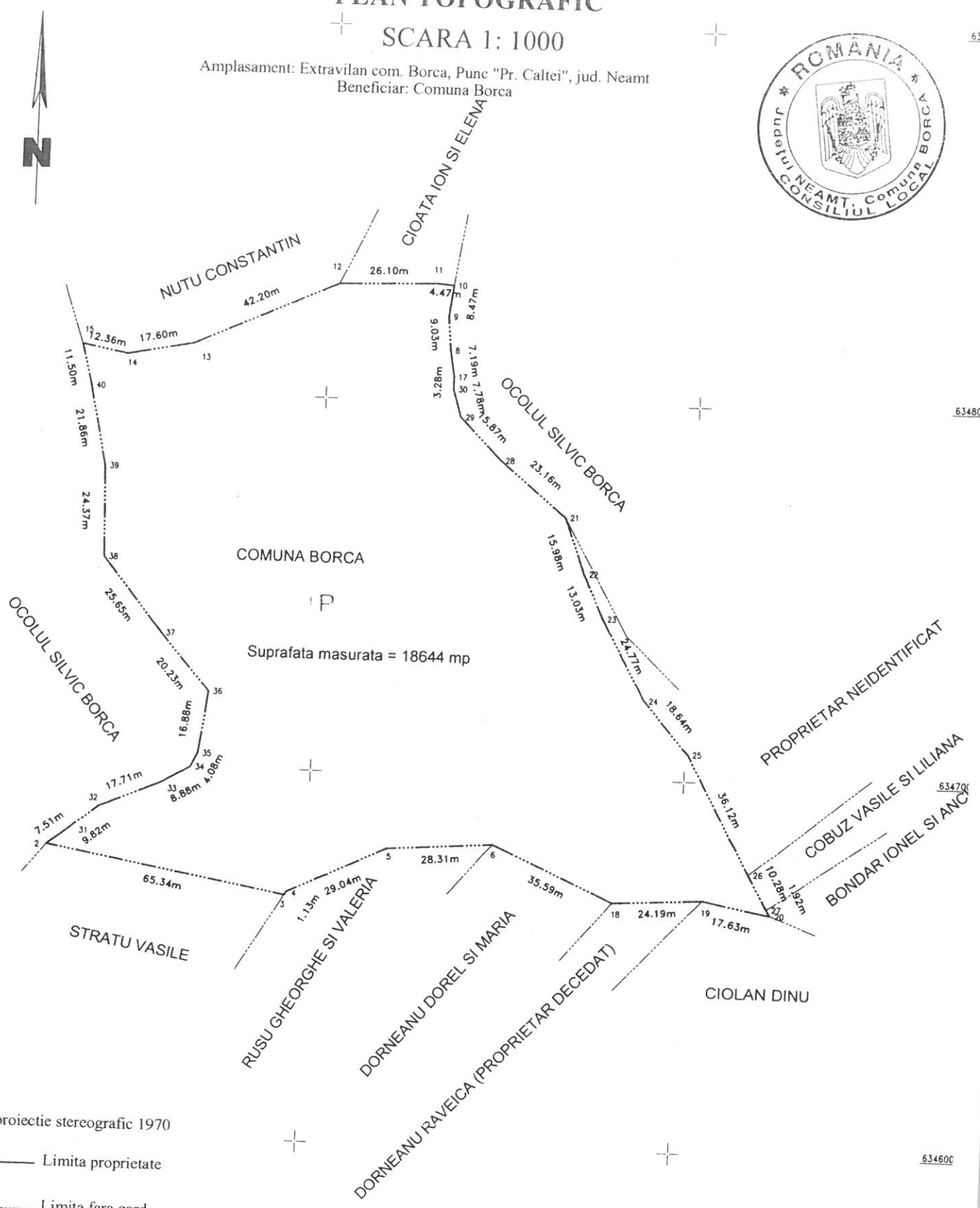
CONTRASEMNEAZĂ,
 Secretar general,
 Alecu andriac



PLAN TOPOGRAFIC

SCARA 1: 1000

Amplasament: Extravilan com. Borca, Punc "Pr. Caltei", jud. Neamt
Beneficiar: Comuna Borca



COMUNA BORCA

Suprafata masurata = 18644 mp

RUSU GHEORGHE SI VALERIA

DORNEANU DOREL SI MARIA

DORNEANU RAVEICA (PROPRIETAR DECEDAT)

CIOLAN DINU

STRATU VASILE

PROPRIETAR NEIDENTIFICAT

COBUZ VASILE SI LILIANA

BONDAR IONEL SI ANCA

Sistem de proiectie stereografic 1970

— Limita proprietate

- - - Limita fara gard

Suprafata teren 1P (Pasune Impadurita) = 18644 mp

Suprafata masurata teren = 18644 mp

Executant:
S.C. TOPOPREST S.R.L.



27.06.2023

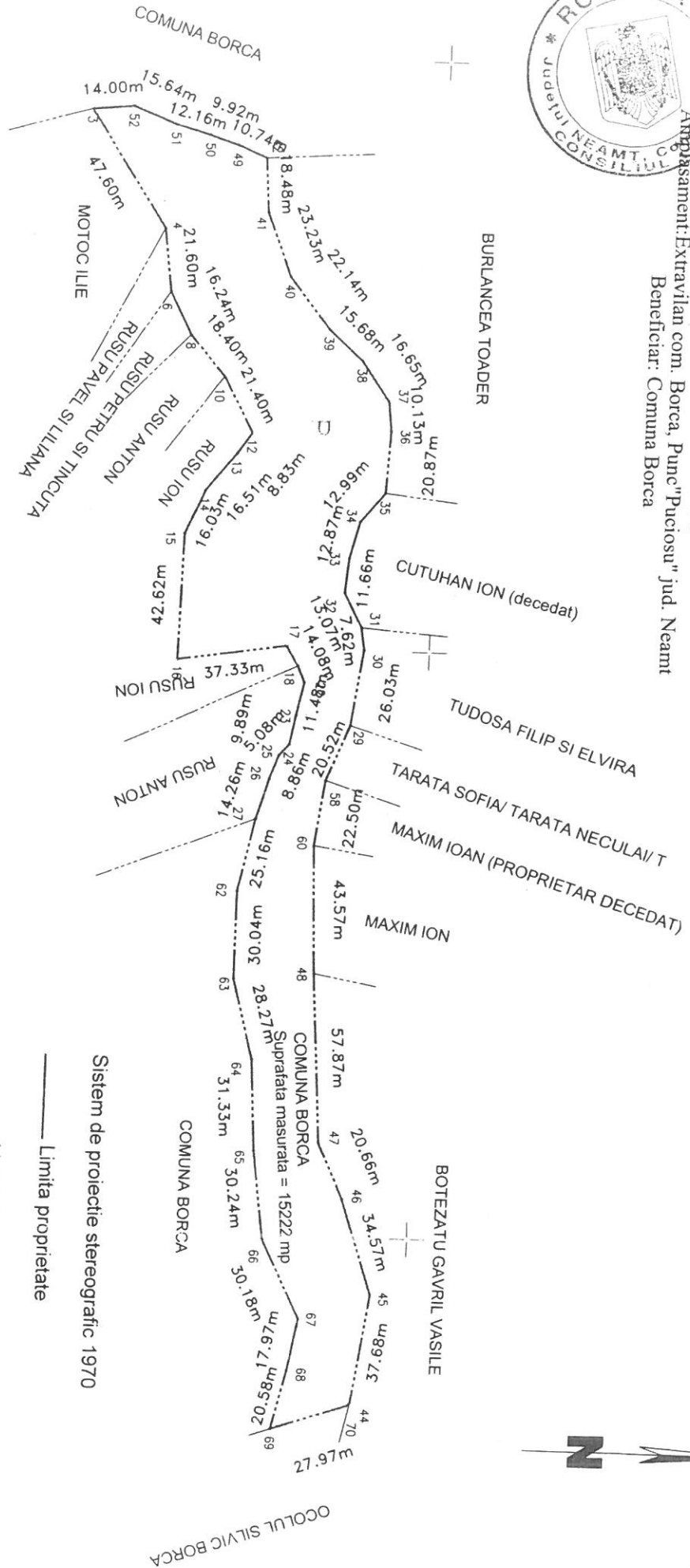


Amplasament: Extravilan com. Borca, Punc "Puciosu" jud. Neamt
Beneficiar: Comuna Borca

PLAN TOPOGRAFIC SCARA 1: 2000

BURLANCEA TOADER

BOTEZATU GAVRIL VASILE



Sistem de proiectie stereografic 1970

- Limita proprietate
- Limita fara gard
- Suprafata teren 1P (Pasune Impadurita) = 15222 mp
- Suprafata masurata teren = 15222 mp

Executant:

S.C. TOPPREST S.R.L.



27.06.2023

635000

635000

557800

558000

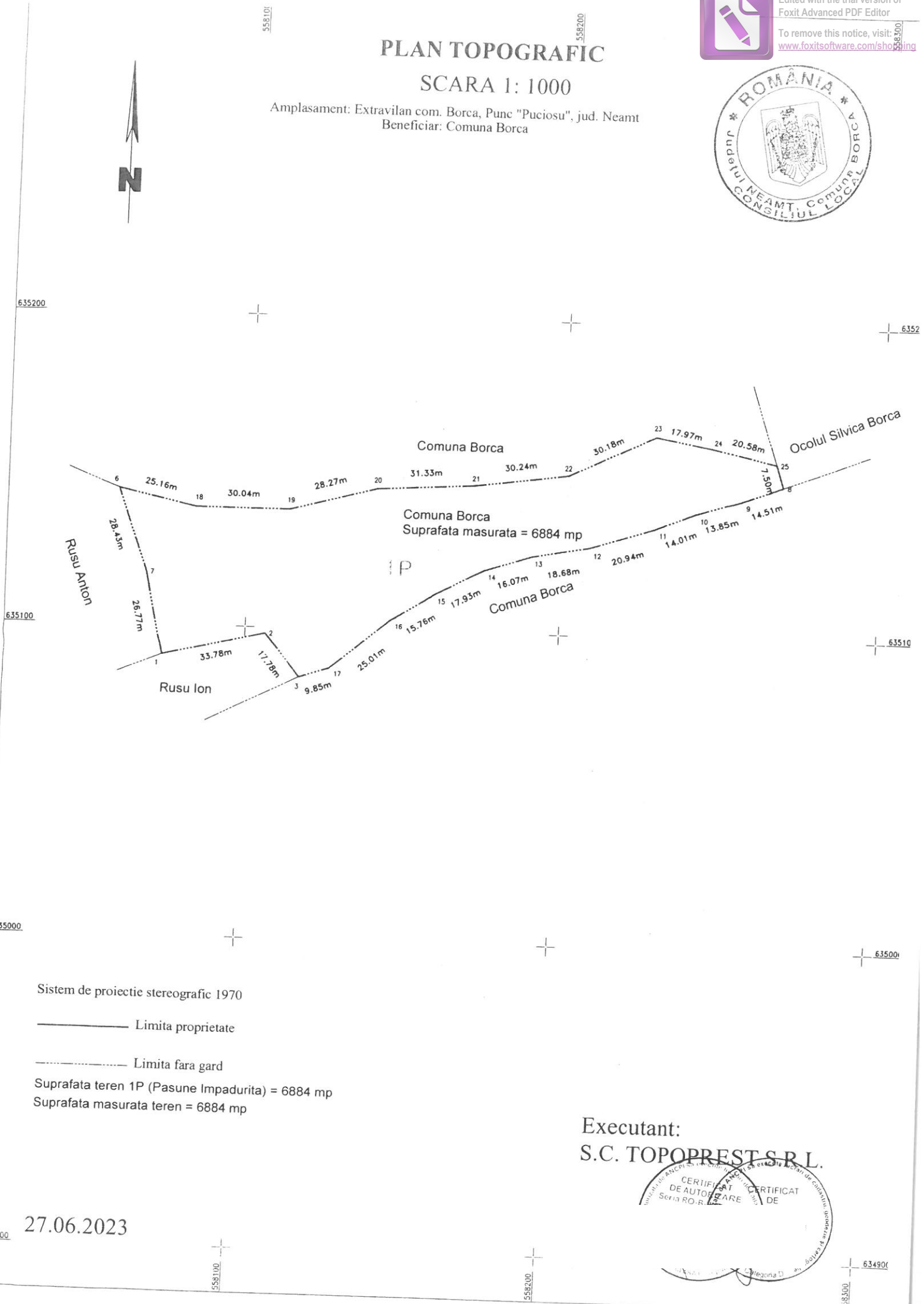
558200

635200

PLAN TOPOGRAFIC

SCARA 1: 1000

Amplasament: Extravilan com. Borca, Punc "Puciosu", jud. Neamt
Beneficiar: Comuna Borca



Sistem de proiectie stereografic 1970

————— Limita proprietate

----- Limita fara gard

Suprafata teren 1P (Pasune Impadurita) = 6884 mp

Suprafata masurata teren = 6884 mp

Executant:
S.C. TOPOPREST S.R.L.



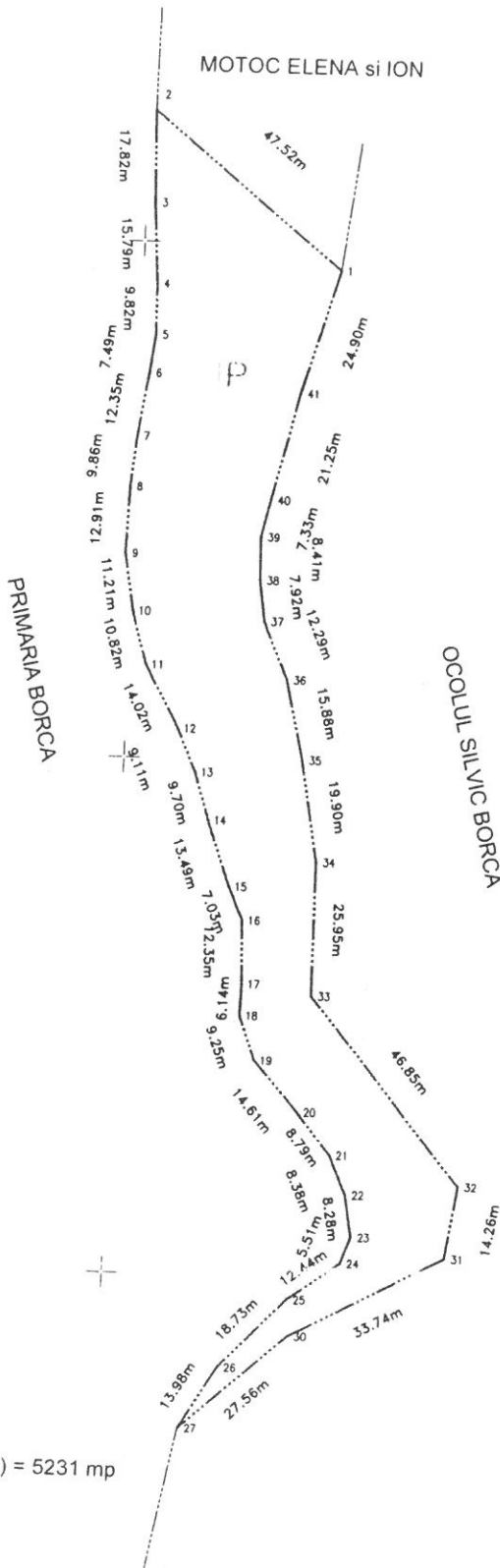
27.06.2023



PLAN TOPOGRAFIC

SCARA 1: 1000

Amplasament: Extravilan com. Borca, Punc "Puciosu", jud. Neamt
Beneficiar: Comuna Borca



Sistem de proiectie stereografic 1970

— Limita proprietate

- - - Limita fara gard

Suprafata teren 1P (Pasune Impadurita) = 5231 mp
Suprafata masurata teren = 5231 mp

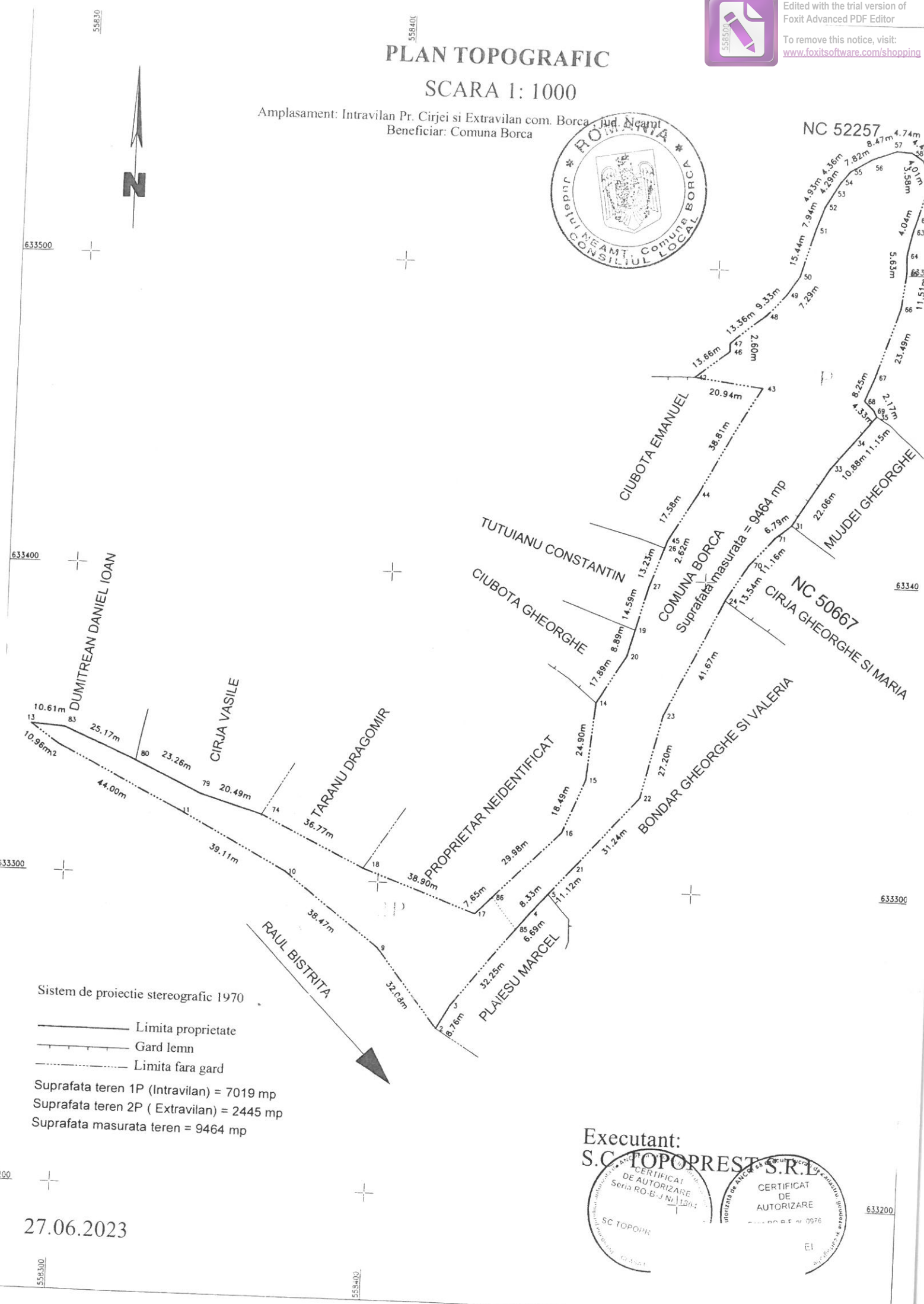
27.06.2023

Executant:
SC TOPOPREST S.R.L.
SERVICIUL DE PROIECTARE
Seria RO-B-J Nr 1804
SC TOPOPREST S.R.L.
Baza autorizata ANCP si sa execute lucrari topografice
SERVICIUL DE AUTORIZARE
Seria RO-B-F nr 0975
IEI

PLAN TOPOGRAFIC

SCARA 1: 1000

Amplasament: Intravilan Pr. Cirjei si Extravilan com. Borca, Jud. Neamt
 Beneficiar: Comuna Borca



Sistem de proiectie stereografic 1970

- Limita proprietate
- Gard lemn
- - - - - Limita fara gard

Suprafata teren 1P (Intravilan) = 7019 mp
 Suprafata teren 2P (Extravilan) = 2445 mp
 Suprafata masurata teren = 9464 mp

Executant:
S.C. TOPOPREST S.R.L.

CERTIFICAT DE AUTORIZARE
 Seria RO-B-J Nr. 1120/2

CERTIFICAT DE AUTORIZARE

27.06.2023

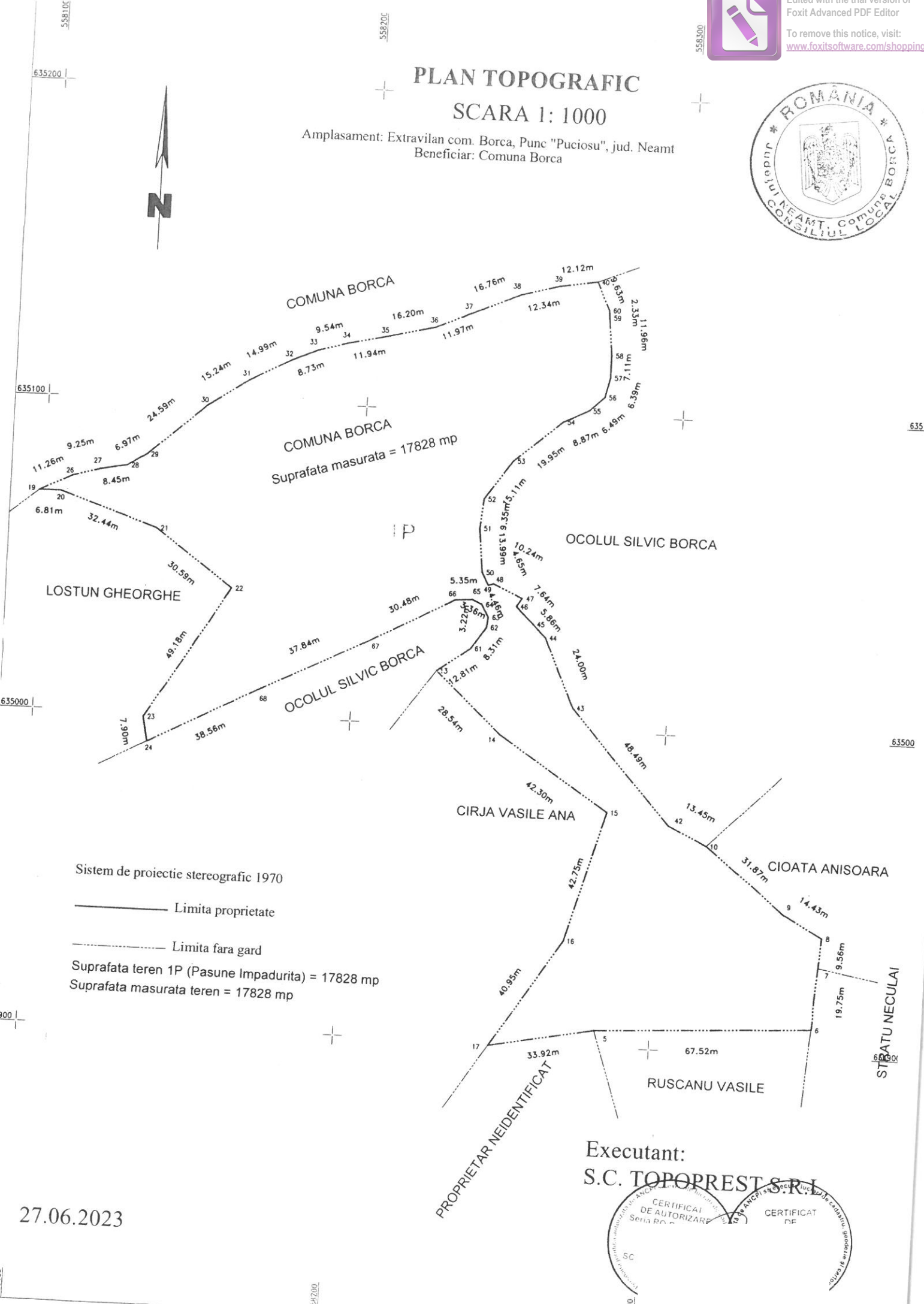
633200



PLAN TOPOGRAFIC

SCARA 1: 1000

Amplasament: Extravilan com. Borca, Punc "Puciosu", jud. Neamt
Beneficiar: Comuna Borca



Sistem de proiectie stereografic 1970
 ———— Limita proprietate
 - - - - - Limita fara gard
 Suprafata teren 1P (Pasune Impadurita) = 17828 mp
 Suprafata masurata teren = 17828 mp

27.06.2023

Executant:
S.C. TOPOPREST S.R.L.

